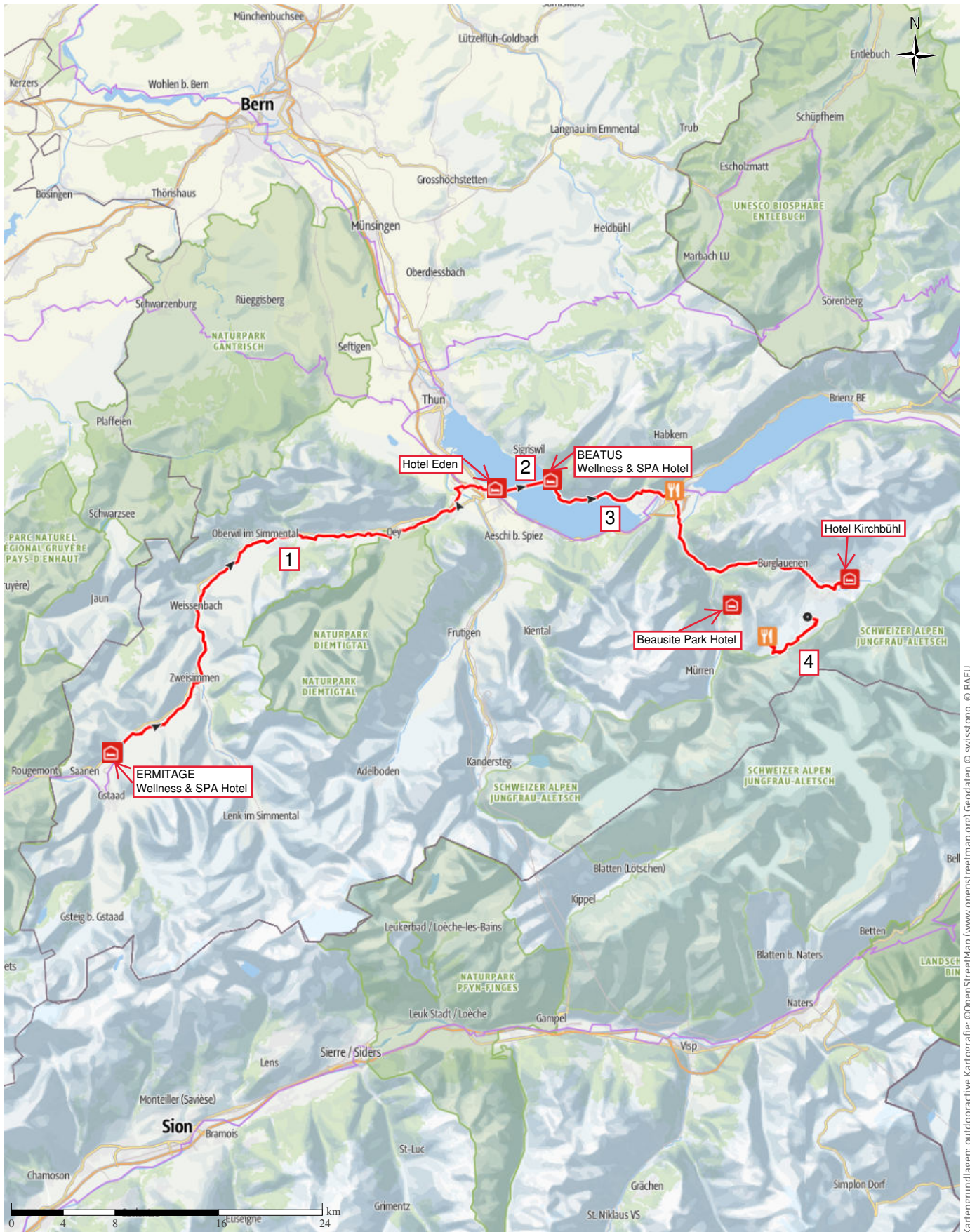


TOP Best of Bernese Oberland by Private Selection Tours

↔ 107km | ⌚ 10:54h | ⬆️ 1998m | ⬆️ 1930m | Schwierigkeit mittel

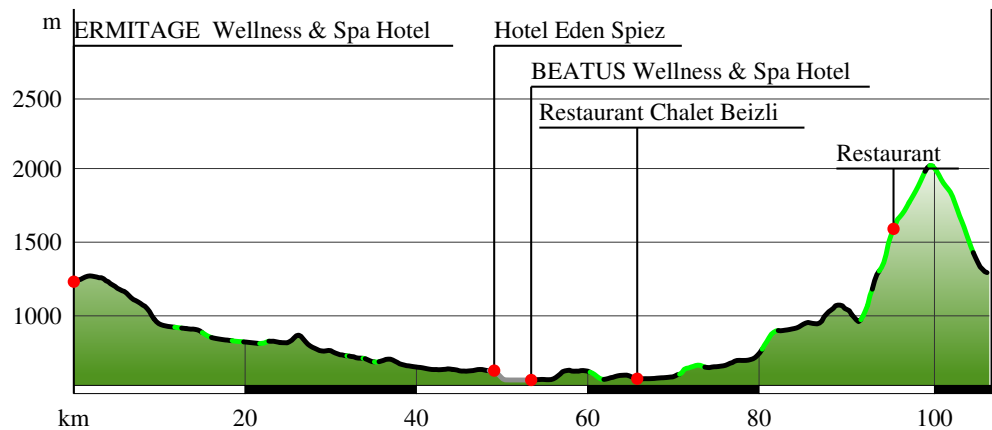


Kartengrundlagen: outdooractive Kartografie; ©OpenStreetMap (www.openstreetmap.org) Geodaten © swisstopo, © BAFU

## Wegart

Weg	23,9km
Unbekannt	4,6km
Straße	78,5km

## Höhenprofil



## Tourdaten

## E-Bike

Strecke ↔ 107 km

Dauer ⌚ 10:54 h

Aufstieg ▲ 1998 m

Abstieg ▼ 1930 m

Schwierigkeit mittel

Kondition ●●●●●●

Technik ●●●●●●

Höhenlage

2062 m

559 m

## Beste Jahreszeit

JAN | FEB | MÄR

APR | MAI | JUN

JUL | AUG | SEP

OKT | NOV | DEZ

## Bewertungen

## Autoren

Erlebnis ●●●●●●

Landschaft ●●●●●●

## Weitere Tourdaten

## Eigenschaften

mit Bahn und Bus erreichbar

Etappentour

aussichtsreich

Geheimtipp

Gipfel-Tour

Streckentour

## Auszeichnungen

🍴🕒 Einkehrmöglichkeit

Private Selection Hotels &amp; Tours

Aktualisierung: 04.06.2019



Quelle

Private Selection Hotels &amp; Tours

Tribschenstrasse 7

6005 Luzern

Telefon +41 41 368 10 05

Fax +41 41 368 10 09

info@privateselection.ch

http://www.privateselection.ch

Entdecken Sie das Berner Oberland von seiner schönsten Seite. Es erwarten Sie 6 zauberhafte Tage mit viel Genuss.

1. Etappe Gstaad-Schönried - Spiez:

Mit dem E-Bike geht's von Gstaad-Schönried das Simmental hinunter bis nach Spiez.

2. Etappe Spiez - Merligen:

Dann wird empfohlen mit dem Schiff über den Thunersee bis Merligen zu fahren.

3. Etappe Merligen - Grindelwald:

Mit dem Elektrobike geht es weiter nach Grindelwald. Rechnen Sie mit ca. 3 1/2h Fahrzeit und 700m Höhendifferenz.

4. Etappe Grindelwald - Wengen:

Eindruckliche Wanderung über den Eiger Ultra Trail nach Wengen. Atemberaubende Bergpanoramen erwarten Sie!

## TOP Best of Bernese Oberland by Private Selection ...

### Autorentipp

Übernachtung in den Private Selection Hotels:

- Hotel Ermitage
- Hotel Eden, Spiez
- Wellnesshotel Beatus, Merligen
- Hotel Kirchbühl, Grindelwald
- Beausite, Wengen

### Sicherheitshinweise

Es wird wärmstens empfohlen einen Helm zu tragen.

### Ausrüstung

Helm, Verpflegung/Trinkwasser für unterwegs sowie Kartenmaterial ist empfehlenswert.

### Informationsmaterial

#### Weitere Infos und Links

Best of Bernese Oberland by Private Selection Hotels & Tours:

Die Private Selection Hotels & Tours organisieren für Sie die Übernachtung in erstklassigen Wellnesshotels, inklusive Halbpension und Rundumservices wie Gepäcktransfer von Hotel zu Hotel, Kartenmaterial sowie Tipps zu Sehenswürdigkeiten.

### Wegbeschreibung

#### Start der Tour

ERMITAGE Wellness & Spa Hotel

Koordinaten:

Geogr. 46.504282, 7.289423

UTM 32T 368755 5151500

#### Ende der Tour

Beausite Park Hotel & Spa Jungfrau

### Anreise



Diese Tour ist gut mit Bahn und Bus erreichbar.

#### Öffentliche Verkehrsmittel

Der Bahnhof Schönried ist vom Hotel in 5 Gehminuten erreichbar. Von dort bestehen Verbindungen nach Bern (1:30 Stunden), Zürich HB (2:30 Stunden), Basel SBB (2:30 Stunden), Lausanne (2:30 Stunden) und Genf (3 Stunden).

#### Anfahrt

Aus der Deutschschweiz nehmen Sie die A6 und verlassen die Autobahn an der Ausfahrt Wimmis. Folgen Sie dann den Schildern Richtung Zweisimmen und Gstaad. Die Anreise dauert von Bern oder Bern-Belp ca. 1 Stunde, von Lörrach/Basel und von Zürich ca. 2:30 Stunden.

Aus der Westschweiz verlassen Sie die Autobahn Ausfahrt Bulle und folgen dann den Wegweisern Château d'Oex/Gstaad. In Saanen angekommen, fahren Sie gleich nach dem Tunnel in den Kreisel und verlassen diesen nach 3/4 Richtung Schönried. Ab Lausanne ca. 1:45 Stunden, ab Genf etwa 2:15 Stunden.

### Etappenübersicht

#### Etappe 1



E-Bike

##### Schönried-Spiez (E-Bike)

Strecke	49,4km	Aufstieg	181m
Dauer	3:32 h	Abstieg	826m
Schwierigkeit	leicht		

Quelle: Private Selection Hotels & Tours

#### Etappe 2



Rafting

##### Spiez-Merligen (Schiff)

Strecke	4,5km	Aufstieg	8m
Dauer	0:34 h	Abstieg	28m

Quelle: Private Selection Hotels & Tours

#### Etappe 3



E-Bike

##### Merligen-Grindelwald (E-Bike)

Strecke	34,7km	Aufstieg	667m
Dauer	3:16 h	Abstieg	122m
Schwierigkeit	mittel		

Quelle: Private Selection Hotels & Tours

#### Etappe 4



Wanderung

##### Grindelwald-Wengen (zu Fuss)

Strecke	8,3km	Aufstieg	786m
Dauer	3:21 h	Abstieg	337m
Schwierigkeit	mittel		

Quelle: Private Selection Hotels & Tours

# Schönried-Spiez (E-Bike)

↔ 49,4km | ⌚ 3:32h | ▲ 181m | ▼ 826m | Schwierigkeit leicht



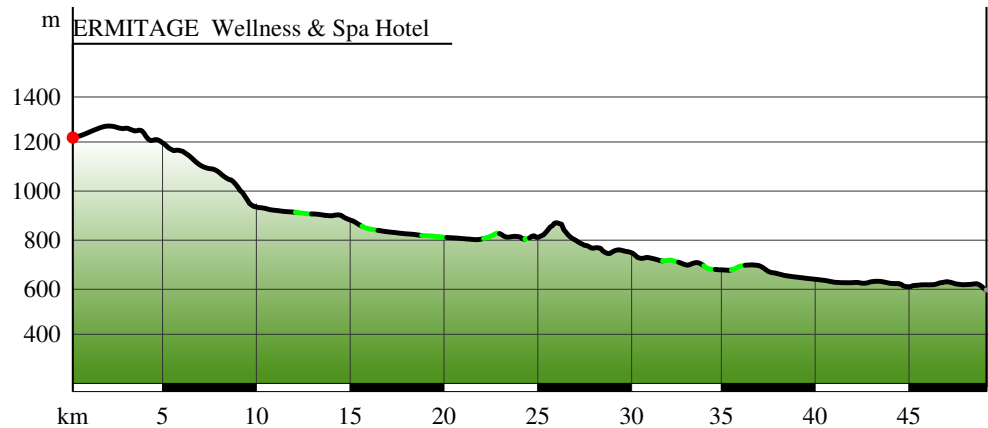
Kartengrundlagen: outdooractive Kartografie; ©OpenStreetMap (www.openstreetmap.org) Geodaten © swisstopo, © BAFU

# Schönried-Spiez (E-Bike)

## Wegart

Weg	6,3km
Unbekannt	0km
Straße	4,3km

## Höhenprofil



## Tourdaten

### E-Bike

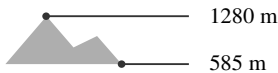
Strecke	↔	49,4 km
Dauer	🕒	3:32 h
Aufstieg	⬆️	181 m
Abstieg	⬇️	826 m

Schwierigkeit leicht

Kondition ●●●●●●

Technik ●●●●●●

Höhenlage



## Beste Jahreszeit

JAN | FEB | MÄR  
 APR | MAI | JUN  
 JUL | AUG | SEP  
 OKT | NOV | DEZ

## Bewertungen

### Autoren

Erlebnis ●●●●●●  
 Landschaft ●●●●●●

## Weitere Tourdaten

### Eigenschaften

#### Streckentour



### Private Selection Hotels & Tours

Aktualisierung: 03.09.2019



PRIVATE SELECTION  
 HOTELS & TOURS  
*zuletzt: persönlich  
 personalised choice*

Quelle  
 Private Selection Hotels & Tours

Tribtschenstrasse 7  
 6005 Luzern  
 Telefon +41 41 368 10 05  
 Fax +41 41 368 10 09  
 info@privateselection.ch  
 http://www.privateselection.ch

Zwischenhalt im Diemtigtal, eine 16 Kilometer lange Oase der Natürlichkeit und Ursprünglichkeit. Diemtigen wurde mit seinem intakten Dorfbild dank prächtigen Holzhäusern zu Recht mit dem Wakkerpreis ausgezeichnet. Weiter lohnt sich eine Besichtigung der Port Wimmis – eine der ältesten Brücken im Berner Oberland.

## Interessante Punkte (2)



„Tipp des Autors“

🏠 Hotel

● ERMITAGE Wellness & Spa Hotel

[https://www.privateselection.ch/nc/hotels-resorts/detail/hotel/ermitage-wellness-spa-hotel/d/h/?tx\\_spothotels\\_pi1%5BactionFrom%5D=list&cHash=6b2fc0fca68847766c21ea4cd9af5b94](https://www.privateselection.ch/nc/hotels-resorts/detail/hotel/ermitage-wellness-spa-hotel/d/h/?tx_spothotels_pi1%5BactionFrom%5D=list&cHash=6b2fc0fca68847766c21ea4cd9af5b94)

Quelle: Private Selection Hotels & Tours



„Tipp des Autors“

🏠 Hotel

● Hotel Eden Spiez

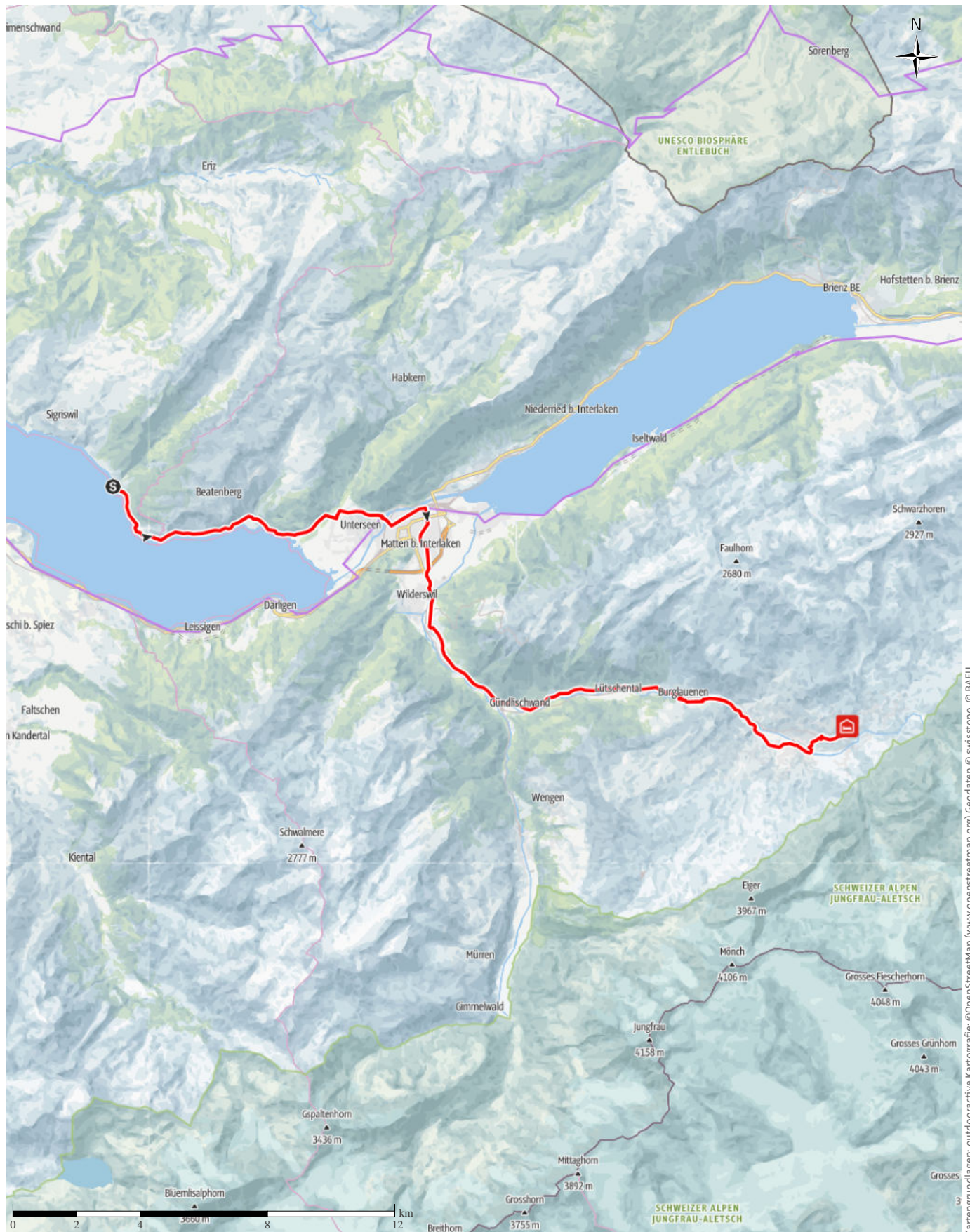
## Wegbeschreibung

### Wegbeschreibung

Der Simme entlang und an zahlreichen kunstvoll verzierten Holzhäusern vorbei geht's das Simmental hinab in Richtung Spiez. Wir empfehlen einen

# Merligen-Grindelwald (E-Bike)

↔ 34,7km | ⌚ 3:16h | ▲ 667m | ▼ 122m | Schwierigkeit mittel



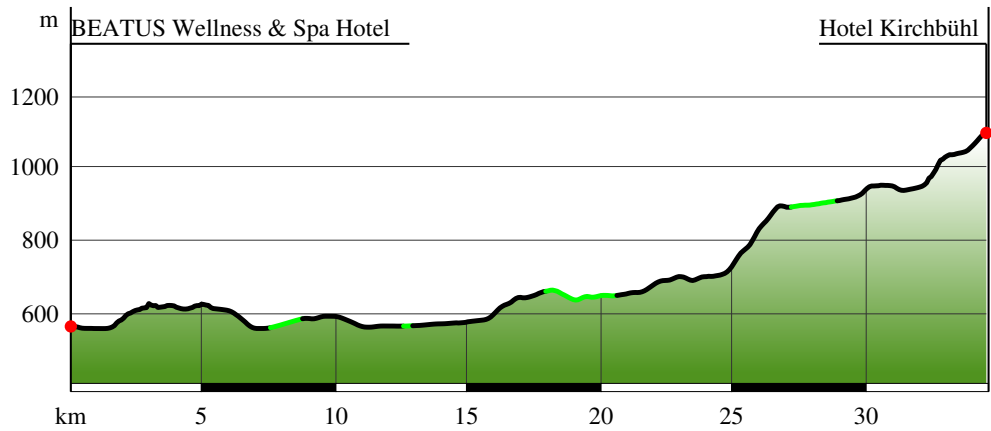
Kartengrundlagen: outdooractive Kartografie; ©OpenStreetMap (www.openstreetmap.org) Geodaten © swisstopo, © BAFU

# Merligen-Grindelwald (E-Bike)

## Wegart

Weg	5,9km
Unbekannt	0km
Straße	28,8km

## Höhenprofil



## Tourdaten

### E-Bike

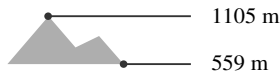
Strecke	↔	34,7 km
Dauer	🕒	3:16 h
Aufstieg	⬆️	667 m
Abstieg	⬇️	122 m

Schwierigkeit **mittel**

Kondition ●●●●●●

Technik ●●●●●●

Höhenlage



## Beste Jahreszeit

JAN | FEB | MÄR  
 APR | MAI | JUN  
 JUL | AUG | SEP  
 OKT | NOV | DEZ

## Bewertungen

### Autoren

Erlebnis ●●●●●●  
 Landschaft ●●●●●●

## Weitere Tourdaten

Eigenschaften

Streckentour



### Private Selection Hotels & Tours

Aktualisierung: 03.09.2019



PRIVATE SELECTION  
 HOTELS & TOURS  
*zuletzt persönlich  
 personalised choice*

Quelle  
 Private Selection Hotels & Tours


Tribschenstrasse 7  
 6005 Luzern  
 Telefon +41 41 368 10 05  
 Fax +41 41 368 10 09  
 info@privateselection.ch  
 http://www.privateselection.ch

Geogr. 46.696290, 7.737615  
 UTM 32T 403484 5172188

## Wegbeschreibung

Von Merligen Velotour entlang dem See nach Interlaken, weiter auf der Berner Oberlandroute Nr. 61» bergwärts entlang der Lütschine nach Zweilütschinen und Grindelwald. Rechnen Sie mit ca. 3 1/2 h Fahrzeit und 700m Höhendifferenz.


## Interessante Punkte (2)



„Tipp des Autors“

🏠 Hotel

● BEATUS Wellness & Spa Hotel



„Tipp des Autors“

🏠 Hotel

● Hotel Kirchbühl

## Wegbeschreibung

### Start der Tour

BEATUS Wellness- und Spa Hotel

Koordinaten:

# Grindelwald-Wengen (zu Fuss)

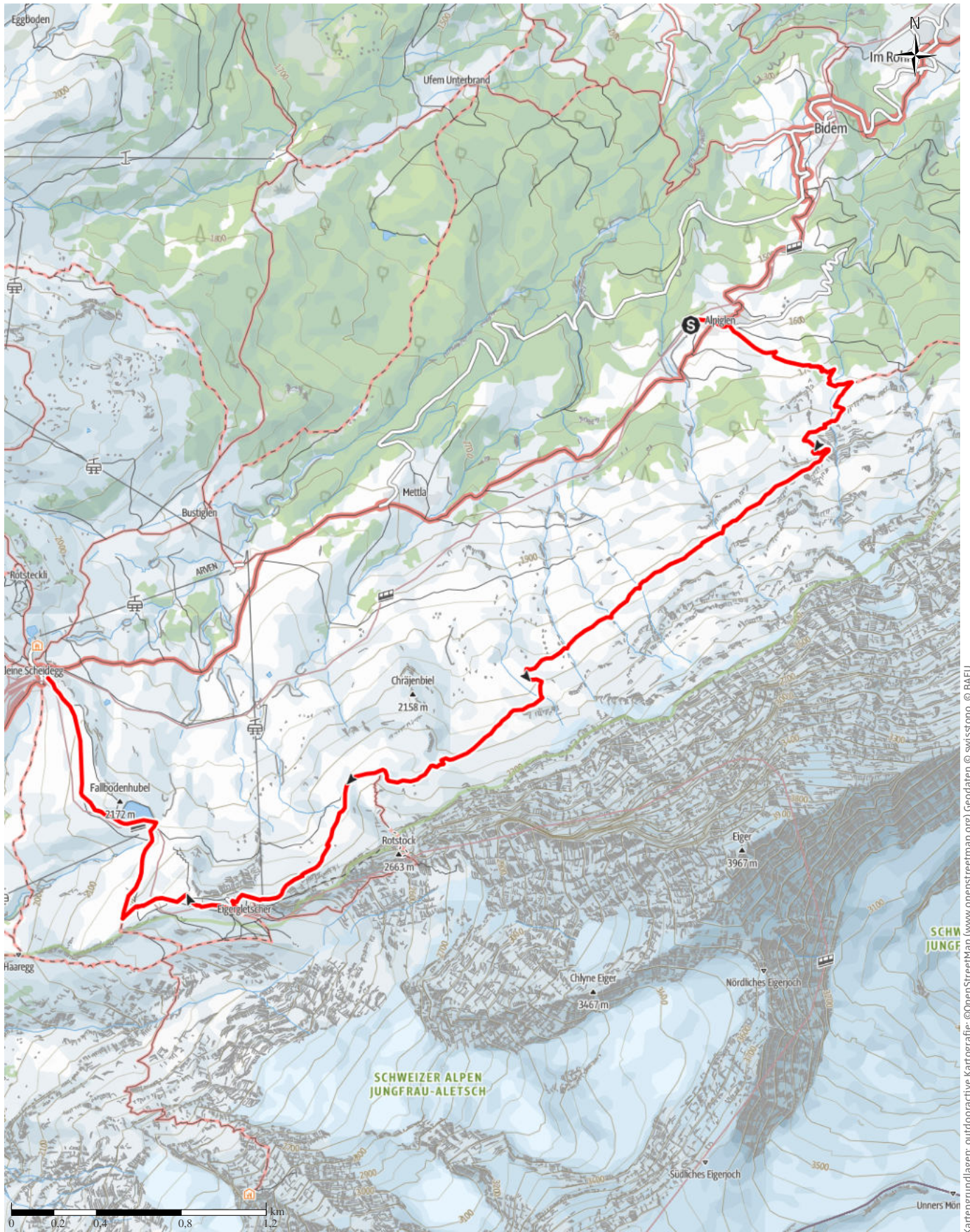
↔ 8,3km

🕒 3:21h

▲ 786m

▼ 337m

Schwierigkeit mittel



Kartengrundlagen: outdooractive Kartografie; ©OpenStreetMap (www.openstreetmap.org) Geodaten © swisstopo, © BAFU

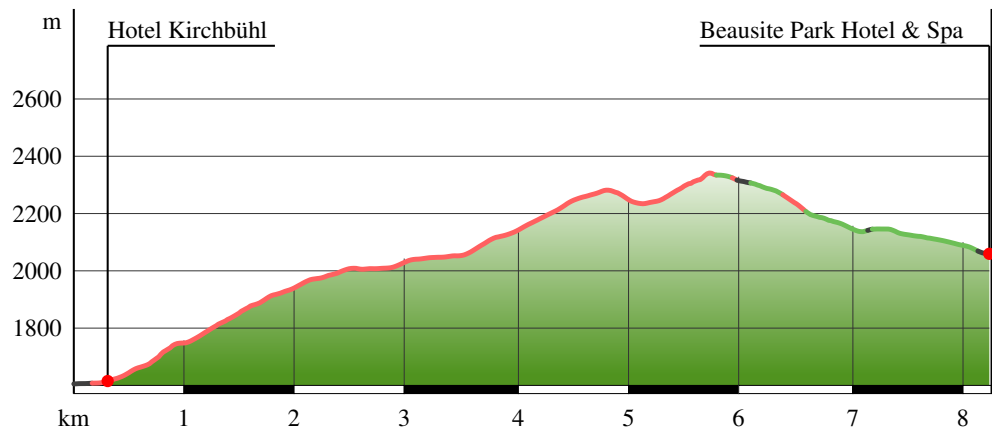


# Grindelwald-Wengen (zu Fuss)

## Wegart

Weg	2km
Pfad	5,9km
Straße	0,4km

## Höhenprofil



## Tourdaten

### Wanderung

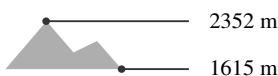
Strecke	↔	8,3 km
Dauer	🕒	3:21 h
Aufstieg	⬆️	786 m
Abstieg	⬇️	337 m

Schwierigkeit **mittel**

Kondition **●●●●●**

Technik **●●●●●**

Höhenlage



## Beste Jahreszeit

JAN | FEB | MÄR  
 APR | MAI | JUN  
 JUL | AUG | SEP  
 OKT | NOV | DEZ

## Bewertungen

### Autoren

Erlebnis **●●●●●**  
 Landschaft **●●●●●**

## Weitere Tourdaten

Eigenschaften

Streckentour



### Private Selection Hotels & Tours

Aktualisierung: 04.09.2019



PRIVATE SELECTION  
 HOTELS & TOURS  
*zuletzt persönlich  
 personalised choice*

Quelle  
 Private Selection Hotels & Tours

Tribtschenstrasse 7  
 6005 Luzern

Telefon +41 41 368 10 05

Fax +41 41 368 10 09

info@privateselection.ch

http://www.privateselection.ch

## Wegbeschreibung

### Start der Tour

Alpiglen Bahnhof

Koordinaten:

Geogr. 46.600247, 8.002078

UTM 32T 423568 5161226

### Ende der Tour

Beausite Parkotel Wengen

### Wegbeschreibung

Ab Bahnhof Grindelwald (Ortsmitte) mit der Bahn (Richtung Kleine Scheidegg) bis zur Zwischenstation "Alpiglen" (1614m). Hier beginnt Ihre beeindruckende Wanderung entlang des Eiger-Trails zum Bahnhof "Eigergletscher" (2320m). Vom Eiger Trail aus ist die Eignordwand zum Greifen nah und die verschiedenen weltberühmten Kletterrouten zum legendären Eigergipfel sind gut sichtbar. Die Eignordwand gilt nach wie vor als Indikator für die besten Bergsteiger und lockt Experten aus allen Kontinenten. Schließlich kann sich jeder, der einigermaßen fit für das Bergsteigen ist, an den Fuß der berühmten Mauer wagen. Der Weg führt vom Bahnhof Alpiglen (1614m, Bahnstrecke Grindelwald Grund - Kleine Scheidegg) über steile Almen und Geröllhalden am Fusse der imposanten Eignordwand, vorbei an einem prächtigen Wasserfall nach Eigergletscher (2320m). Der Blick entlang der imposanten Eigerwand, weiter auf die

## Grindelwald-Wengen (zu Fuss)

Kleine Scheidegg und das Lauberhorn sowie ins grüne Grindelwaldtal ist einzigartig und erhaben. Vom Eigergletscherbahnhof folgt ein sanfter Abstieg über hügelige Matten, nahe und gewaltig die Fels- und Eislandschaft der Eigernordwand. Der sonniger Höhenweg führt zur Kleinen Scheidegg und nach Wengen - zu Fuss (ca. 2h) oder mit dem Zug ab Kleinen Scheidegg (2061m).

Als "einfachere" Alternative können Sie vom Bahnhof Alpigen die nationale Wanderroute "Via Alpina Nr. 1" zur Kleinen Scheidegg wählen. Von der Kleinen Scheidegg geht es auf einem sanften, leicht abfallenden Weg (entlang der Jungfraujochbahn) nach Wengen. Atemberaubende Bergpanoramen erwarten Sie auch auf dieser einfacheren Alternativroute!

### Interessante Punkte (2)



„Tipp des Autors“

 Hotel

● **Hotel Kirchbühl**

[https://www.privateselection.ch/nc/hotels-resorts/detail/hotel/hotel-kirchbuehl/d/h/?tx\\_spothotels\\_pi1%5BactionFrom%5D=list](https://www.privateselection.ch/nc/hotels-resorts/detail/hotel/hotel-kirchbuehl/d/h/?tx_spothotels_pi1%5BactionFrom%5D=list)

Quelle: Private Selection Hotels & Tours



„Tipp des Autors“

 Hotel

● **Beausite Park Hotel & Spa**

[https://www.privateselection.ch/nc/hotels-resorts/detail/hotel/beausite-park-hotel-spa-jungfrau/d/h/?tx\\_spothotels\\_pi1%5BactionFrom%5D=list&cHash=552f8d7b7113b38ca4c3b38926860f90](https://www.privateselection.ch/nc/hotels-resorts/detail/hotel/beausite-park-hotel-spa-jungfrau/d/h/?tx_spothotels_pi1%5BactionFrom%5D=list&cHash=552f8d7b7113b38ca4c3b38926860f90)

Quelle: Private Selection Hotels & Tours

Nutzen Sie unseren gratis Pro-Zugangscodes für die **outdooractive-App**.

Kartenlesen geht nun ganz einfach: Nur über die App profitieren Sie von einer interaktiven Karte mit integriertem Standort. Sie wissen immer wo Sie sich befinden und wo die Route durchführt - egal, ob mit oder ohne Netzempfang. Zudem sind Sie stets über die Wetterlage sowie mögliche Gefahrenstellen informiert. Alles in einem!

**Ihr Gutscheincode für die Version PRO:**

CODE

**Tourenlink:**

